

ОПИСАНИЕ МЕСТОПОЛОЖЕНИЯ ГРАНИЦ

Публичный сервитут объекта «Объект газового хозяйства: подземный газопровод низкого давления, протяженностью 110,1 п.м», кадастровый номер 50:12:0090219:977

(наименование объекта, местоположение границ которого описано (далее - объект))

Раздел 1

Сведения об объекте

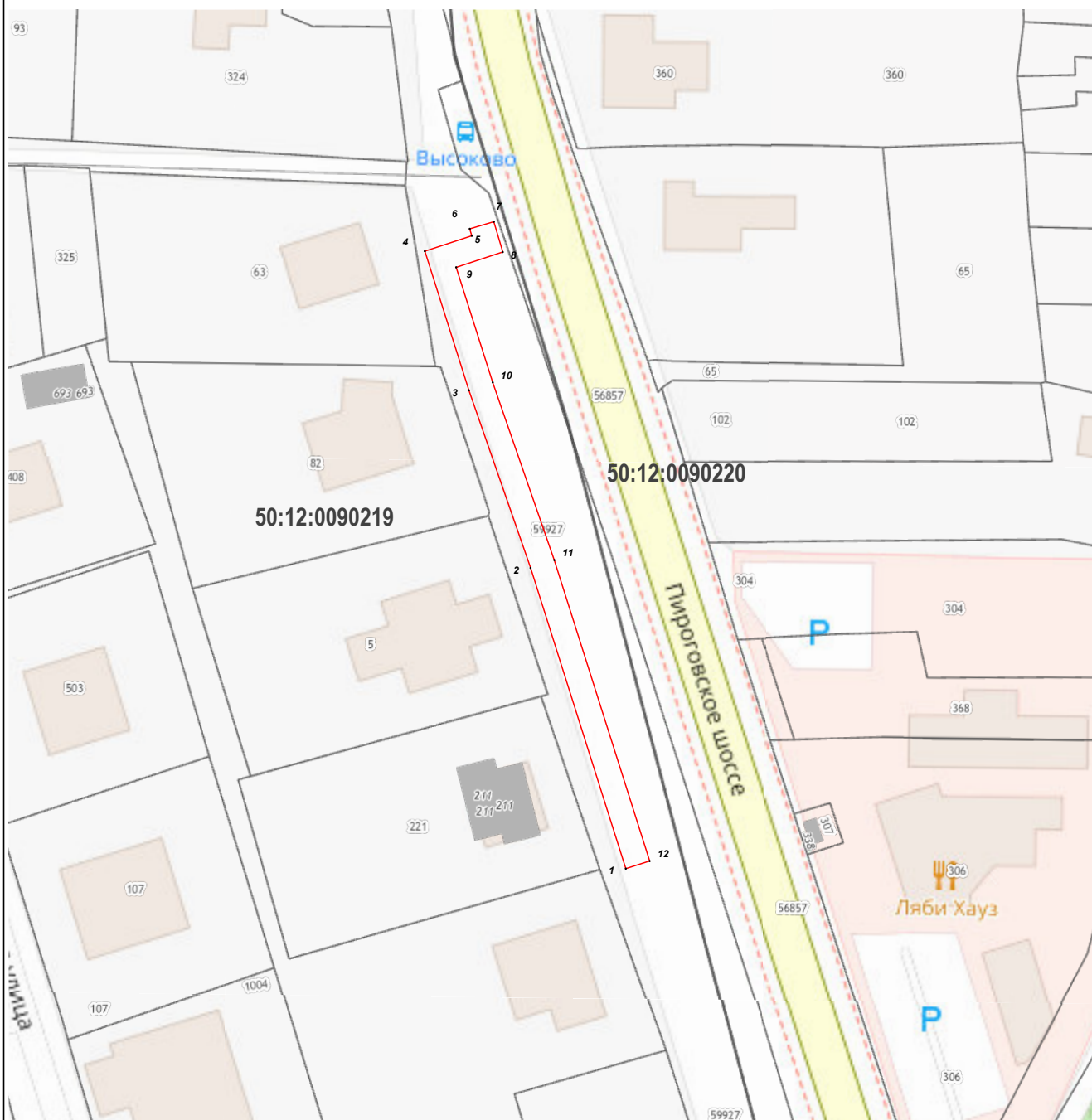
№ п/п	Характеристики объекта	Описание характеристик
1	2	3
1	Местоположение объекта	Московская область, городской округ Мытищи, д. Высоково
2	Площадь объекта ± величина погрешности определения площади ($P \pm \Delta P$)	$450 \text{ м}^2 \pm 7 \text{ м}^2$
3	Иные характеристики объекта	Вид объекта реестра границ: Зона с особыми условиями использования территории Содержание ограничений использования объектов недвижимости в пределах зоны или территории: Публичный сервитут, для целей размещения линейных объектов системы газоснабжения, их неотъемлемых технологических частей. Срок установления 49 лет. Обладатель публичного сервитута: Акционерное Общество "Мособлгаз". Адрес: Московская обл, г. Одинцово, д. Раздоры, 1-й км Рублево-Успенского шоссе, д. 1, корп. Б. Электронная почта: info@mosoblgaz.ru

Раздел 2

Сведения о местоположении границ объекта





1. Система координат МСК-50, зона 2					
2. Сведения о характерных точках границ объекта					
Обозначение характерных точек границ	Координаты, м		Метод определения координат характерной точки	Средняя квадратическая погрешность положения характерной точки (Mt), м	Описание обозначения точки на местности (при наличии)
	X	Y			
1	2	3	4	5	6
1	491 227,10	2 204 228,18	Аналитический метод	0,10	—
2	491 275,06	2 204 212,97		0,10	
3	491 303,41	2 204 203,13		0,10	
4	491 325,60	2 204 196,08		0,10	
5	491 328,06	2 204 203,59		0,10	
6	491 329,17	2 204 203,26		0,10	
7	491 330,30	2 204 207,10		0,10	
8	491 325,47	2 204 208,52		0,10	
9	491 323,03	2 204 201,09		0,10	
10	491 304,67	2 204 206,93		0,10	
11	491 276,32	2 204 216,77		0,10	
12	491 228,31	2 204 231,99		0,10	
1	491 227,10	2 204 228,18		0,10	
3. Сведения о характерных точках части (частей) границы объекта					
1	2	3	4	5	6
—	—	—	—	—	—

Раздел 4
План границ объекта



Масштаб 1:1 000

Используемые условные знаки и обозначения:

-  7 - характерная точка границы зоны
-  - граница зоны
-  - граница земельного участка по сведениям ЕГРН
-  - граница кадастрового квартала по сведениям ЕГРН

Подпись _____



Дата « 12 » декабря 20 22 г.

Место для оттиска печати (при наличии) лица, составившего описание местоположения границ объекта